

РОССИЙСКАЯ ФЕДЕРАЦИЯ
ГОРОДСКОГО ГОРОДСКОГО ОКРУГА
«ГОРОД КАЛИНИНГРАД»

ПОСТАНОВЛЕНИЕ

от 31.08.2020 г.

№28

г. Калининград

О проведении общественных обсуждений по проекту о внесении изменений в Правила землепользования и застройки городского округа «Город Калининград» в части изменения границ территориальных зон применительно к земельным участкам по ул. Подполковника Емельянова

Рассмотрев обращение Агентства по архитектуре, градостроению и перспективному развитию Калининградской области от 07.08.2020 №10598 (вх. №6718/ж от 10.08.2020), руководствуясь требованиями ст.ст. 5.1, 31 Градостроительного кодекса Российской Федерации, в соответствии с решением городского Совета депутатов Калининграда от 04.07.2018 №136 «Об утверждении Положения «О порядке организации и проведения общественных обсуждений по проекту генерального плана городского округа «Город Калининград», проекту правил землепользования и застройки городского округа «Город Калининград», проектам, предусматривающим внесение изменений в один из указанных утвержденных документов» (в редакции решения от 27.11.2019 №229), постановлением Правительства Калининградской области от 16.03.2020 №134 «О введении на территории Калининградской области режима повышенной готовности для органов управления и сил территориальной подсистемы предупреждения и ликвидации чрезвычайных ситуаций Калининградской области и некоторых мерах по предотвращению распространения в Калининградской области новой коронавирусной инфекции» (в редакции постановления от 14.08.2020 №571)

ПОСТАНОВЛЯЮ:

1. Комитету территориального развития и строительства администрации городского округа «Город Калининград» (далее – Организатор) провести общественные обсуждения по проекту о внесении изменений в Правила землепользования и застройки городского округа «Город Калининград», утвержденные решением городского Совета депутатов Калининграда от 25.12.2017 №339, в части изменения границ территориальных зон применительно к земельным участкам с кадастровыми номерами 39:15:141906:12, 39:15:141902:4, 39:00:000000:430, 39:15:141804:16, 39:15:141804:91, 39:15:141804:124, 39:15:141804:125, 39:15:141804:126, 39:15:141804:127 по ул. Подп. Емельянова (далее – Проект).
2. Установить срок проведения общественных обсуждений с 10.09.2020 по 15.10.2020.
3. Установить срок проведения экспозиции Проекта с 17.09.2020 по 04.10.2020.
4. Определить местом проведения экспозиции Проекта холл первого этажа здания администрации городского округа «Город Калининград» по адресу г. Калининград, пл. Победы, 1, время работы – по будним дням с 08.00 до 19.00.

5. Установить срок приема предложений и замечаний, касающихся Проекта, с 17.09.2020 по 04.10.2020 и способы их направления:

- через официальный сайт администрации городского округа «Город Калининград» (www.klgd.ru) в адрес Организатора;
- в письменной форме в адрес Организатора (посредством электронной почты (kttris@klgd.ru), почтовой связи или через МКУ «Многофункциональный центр предоставления государственных и муниципальных услуг» по адресу пл. Победы, 1, г. Калининград);
- во время проведения экспозиции Проекта посредством записи в журнал учета посетителей в холле первого этажа здания администрации городского округа «Город Калининград».

6. Комитету территориального развития и строительства администрации городского округа «Город Калининград» (Крупин А.Л.):

- 6.1 обеспечить информирование граждан о проведении общественных обсуждений путем опубликования 10.09.2020 в газете «Гражданин» предусмотренной Градостроительным кодексом Российской Федерации и муниципальными нормативными правовыми актами информации: Проекта, оповещения и настоящего постановления;
- 6.2 обеспечить размещение Проекта на официальном сайте администрации городского округа «Город Калининград» 17.09.2020;
- 6.3 направить информационные материалы о проведении общественных обсуждений по Проекту в Центральную городскую библиотеку имени А.П. Чехова (пр-кт Московский, 39, г. Калининград) для информирования граждан;
- 6.4 провести в период проведения экспозиции Проекта консультирование посетителей каждый понедельник с 16.00 до 17.00;
- 6.5 подготовить протокол и заключение о результатах общественных обсуждений;
- 6.6 обеспечить опубликование заключения о результатах общественных обсуждений в газете «Гражданин» и размещение его на официальном сайте администрации городского округа «Город Калининград» 15.10.2020;
- 6.7 направить информацию о проведении общественных обсуждений в управление по связям с общественностью и средствами массовой информации администрации городского округа «Город Калининград» (Вербичкая И.А.) для размещения в средствах массовой информации (в печатных изданиях, на радио);
- 6.8 направить в Агентство по архитектуре, градостроению и перспективному развитию Калининградской области заключение о результатах общественных обсуждений, протокол общественных обсуждений, журнал учета посетителей экспозиции Проекта, письменные предложения и замечания участников общественных обсуждений;
7. Руководителю аппарата – управляющему делами администрации городского округа «Город Калининград» Воропаеву С.В. обеспечить соблюдение ограничительных мер по предотвращению распространения новой коронавирусной инфекции COVID-19 в соответствии с действующим законодательством в период проведения экспозиции Проекта.
8. Контроль за исполнением постановления возложить на председателя комитета территориального развития и строительства администрации городского округа «Город Калининград» Крупина А.Л.

Глава городского округа

А. Н. Силанов

ОПОВЕЩЕНИЕ

О ПРОВЕДЕНИИ ОБЩЕСТВЕННЫХ ОБСУЖДЕНИЙ

На общественные обсуждения представлен проект о внесении изменений в Правила землепользования и застройки городского округа «Город Калининград» в части изменения границ территориальных зон применительно к земельным участкам по ул. Подполковника Емельянова (далее – Проект).

Организатор общественных обсуждений: комитет территориального развития и строительства администрации городского округа «Город Калининград».

С Проектом можно ознакомиться:

- на экспозиции по адресу: г. Калининград, пл. Победы, 1, холл первого этажа здания администрации городского округа «Город Калининград», время работы – по будним дням с 08.00 до 19.00;

- на официальном сайте администрации городского округа «Город Калининград»: <http://www.klgd.ru/> в разделе: Направления деятельности – Строительство – Общественные обсуждения, публичные слушания – Общественные обсуждения – О внесении изменений в Правила землепользования и застройки ГО «Город Калининград».

Срок проведения общественных обсуждений

с 10.09.2020 по 15.10.2020.

Экспозиция Проекта открыта

с 17.09.2020 по 04.10.2020.

Консультации проводятся в период работы экспозиции каждый понедельник с 16.00 до 17.00.

Участники общественных обсуждений имеют право

представить по Проекту свои предложения и замечания:

- через официальный сайт администрации городского округа «Город Калининград»;
 - в письменной форме в адрес Организатора (посредством электронной почты (kttris@klgd.ru), почтовой связи или через многофункциональный центр предоставления государственных и муниципальных услуг в г. Калининграде по адресу пл. Победы, 1);
 - во время проведения экспозиции Проекта посредством записи в журнале учета посетителей в холле первого этажа здания администрации.
- *Участник общественных обсуждений в целях идентификации представляет сведения о себе:
- физические лица: фамилию, имя, отчество (при наличии), дату рождения, адрес места жительства (регистрации);
 - юридические лица: наименование, основной государственный регистрационный номер, место нахождения и адрес;
 - документы, устанавливающие или удостоверяющие права на земельные участки, объекты капитального строительства, помещения, расположенные в границах рассматриваемой территории.
- Участники общественных обсуждений указывают в обращении информацию о земельных участках и (или) расположенных на них объектах капитального строительства и (или) помещениях (вид права, кадастровый номер, местоположение, площадь).

Срок приема обращений участников общественных обсуждений:

с 17.09.2020 по 04.10.2020.

Обращения регистрируются:

в МКУ «Многофункциональный центр предоставления государственных и муниципальных услуг» по адресу: пл. Победы, 1, г. Калининград.

Контактные телефоны организатора общественных обсуждений:

92-32-11, 92-32-08.

Комитет территориального развития и строительства администрации городского округа «Город Калининград» выносит на общественные обсуждения

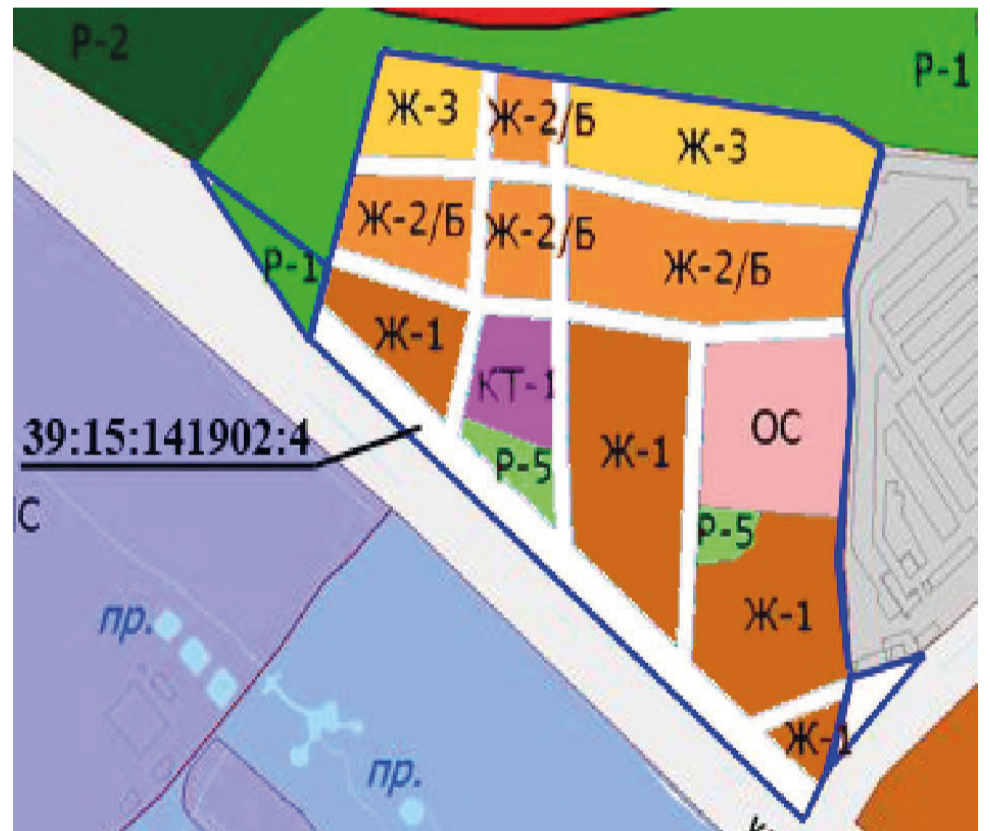
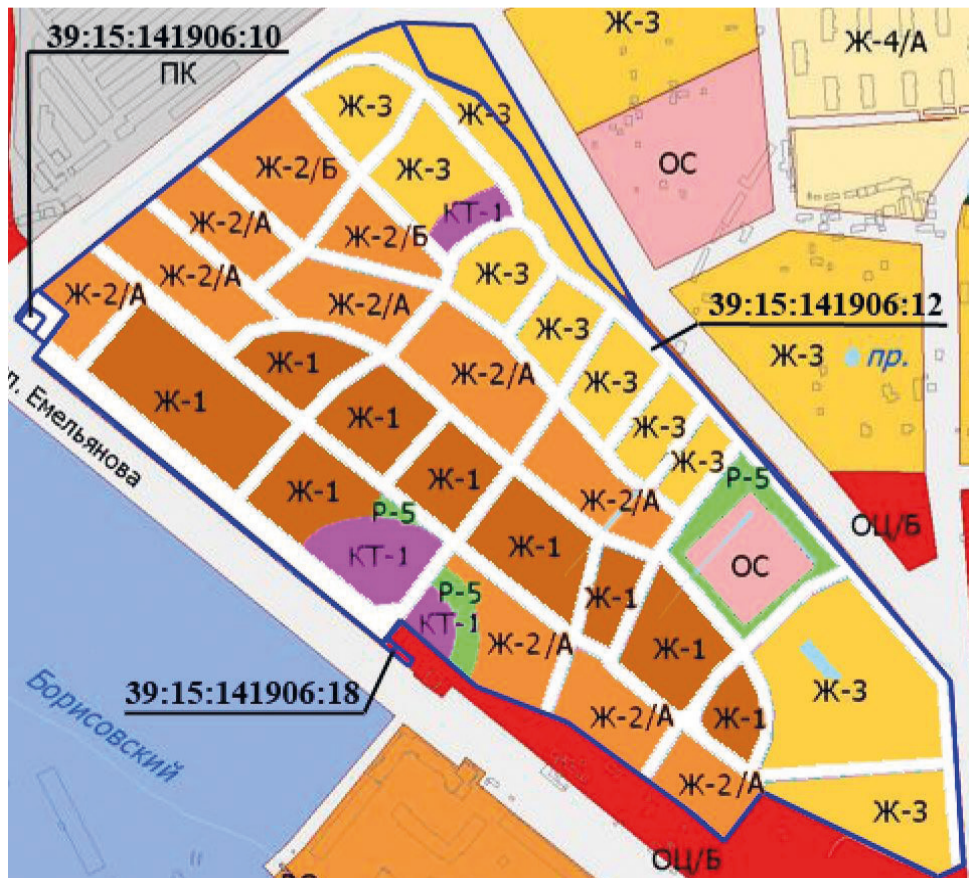
ПРОЕКТ

о внесении изменений в Правила землепользования и застройки городского округа «Город Калининград», утвержденные решением городского Совета депутатов Калининграда от 25 декабря 2017 года №339, в части изменения границ территориальных зон.

1. Графическое изображение приложения 1 «Карта градостроительного зонирования. Карта границ территориальных зон» в отношении земельных участков с кадастровыми номерами 39:15:141906:12 (подлежащего разделу), 39:15:141906:18, 39:15:141906:10, части №1 (ЧЗУ.1) территории, прилегающей с севера, северо-востока к земельному участку с кадастровым номером 39:15:141906:12, части №2 (ЧЗУ.2) территории, прилегающей с юга к земельному участку с кадастровым номером 39:15:141906:12, части №3 (ЧЗУ.3) территории, прилегающей с запада к земельному участку с кадастровым номером 39:15:141906:12, изложить в следующей редакции:



- территориальная зона застройки малоэтажными жилыми домами (индекс «Ж-3»);
- территориальная зона – коммерческо-торговая зона (индекс «КТ-1»);
- территориальная зона размещения объектов социального назначения (индекс «ОС»);
- территориальная зона общественных центров (индекс «ОЦ» подзона «/Б»);
- территориальная зона скверов, бульваров, набережных (индекс «Р-5»).

2. Графическое изображение приложения 1 «Карта градостроительного зонирования. Карта границ территориальных зон» в отношении земельного участка с кадастровым номером 39:15:141902:4 (подлежащего разделу), части №1 (ЧЗУ.1) территории, прилегающей с запада к земельному участку с кадастровым номером 39:15:141902:4, части №2 (ЧЗУ.2) территории, прилегающей с юго-востока к земельному участку с кадастровым номером 39:15:141902:4, изложить в следующей редакции:








- территориальная зона застройки многоквартирными жилыми домами (индекс «Ж-1»);
- территориальная зона застройки среднеэтажными жилыми домами (индекс «Ж-2» подзона «/Б»);
- территориальная зона застройки малоэтажными жилыми домами (индекс «Ж-3»);
- территориальная зона – коммерческо-торговая зона (индекс «КТ-1»);
- территориальная зона размещения объектов социального назначения (индекс «ОС»);

- территориальная зона застройки многоквартирными жилыми домами (индекс «Ж-1»);
- территориальная зона застройки среднеэтажными жилыми домами (индекс «Ж-2» подзоны «/А», «/Б»);

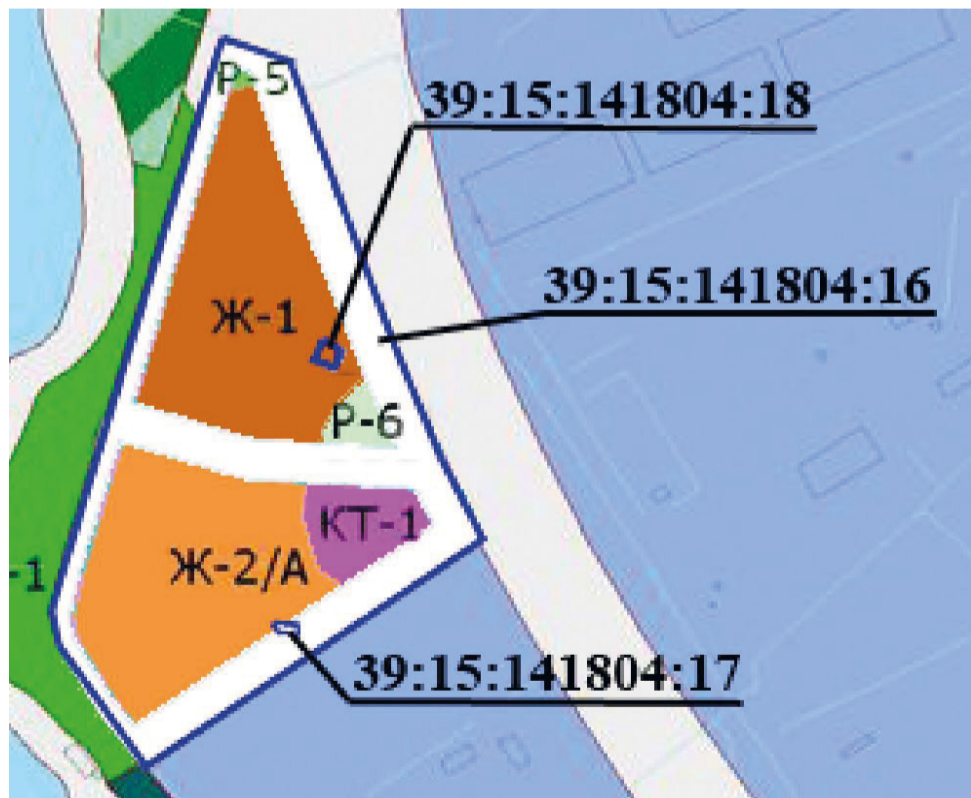
-  - территориальная зона городских парков и садов (индекс «Р-1»);
-  - территориальная зона скверов, бульваров, набережных (индекс «Р-5»).






3. Графическое изображение приложения 1 «Карта градостроительного зонирования. Карта границ территориальных зон» в отношении земельного участка с кадастровым номером 39:00:000000:430 (подлежащего разделу), части №1 (ЧЗУ.1) земельного участка с кадастровым номером 39:00:000000:429 (подлежащего разделу), изложить в следующей редакции:



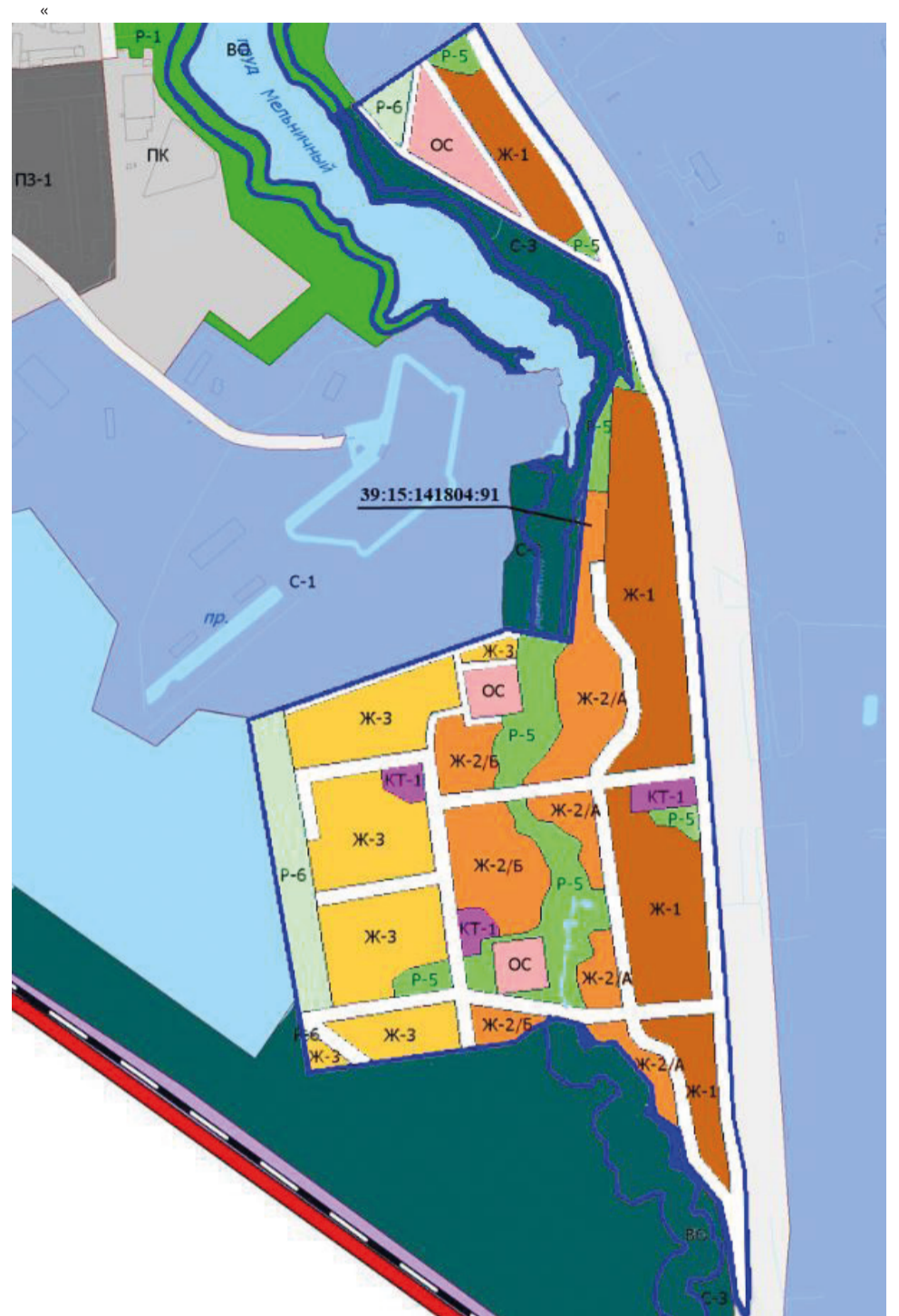
-  - территориальная зона застройки многоэтажными жилыми домами (индекс «Ж-1»);
-  - территориальная зона застройки среднеэтажными жилыми домами (индекс «Ж-2» подзоны «А», «Б»);
-  - территориальная зона застройки малоэтажными жилыми домами (индекс «Ж-3»);
-  - территориальная зона – коммерческо-торговая зона (индекс «КТ-1»);
-  - территориальная зона размещения объектов социального назначения (индекс «ОС»);
-  - территориальная зона скверов, бульваров, набережных (индекс «Р-5»).








4. Графическое изображение приложения 1 «Карта градостроительного зонирования. Карта границ территориальных зон» в отношении земельных участков с кадастровыми номерами 39:15:141804:16 (подлежащего разделу), 39:15:141804:17, 39:15:141804:18, изложить в следующей редакции:



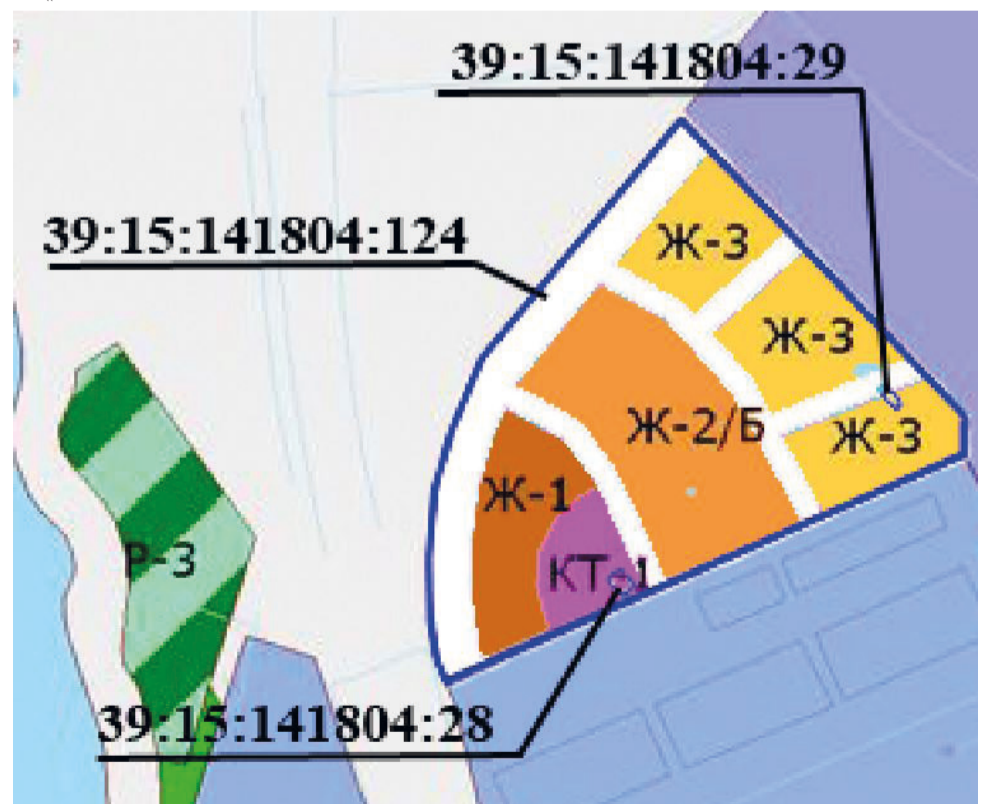
-  - территориальная зона застройки многоэтажными жилыми домами (индекс «Ж-1»);
-  - территориальная зона застройки среднеэтажными жилыми домами (индекс «Ж-2» подзона «А»);
-  - территориальная зона – коммерческо-торговая зона (индекс «КТ-1»);
-  - территориальная зона скверов, бульваров, набережных (индекс «Р-5»);
-  - территориальная зона природных ландшафтов (индекс «Р-6»).



5. Графическое изображение приложения 1 «Карта градостроительного зонирования. Карта границ территориальных зон» в отношении земельного участка с кадастровым номером 39:15:141804:91 (подлежащего разделу), части №1 (ЧЗУ.1) территории, прилегающей к границам водных объектов – пруд Мельничный, ручей Дальний, части №2 (ЧЗУ.2) территории, прилегающей к границам водного объекта – пруд Мельничный, изложить в следующей редакции:



-  - территориальная зона застройки многоэтажными жилыми домами (индекс «Ж-1»);
-  - территориальная зона застройки среднеэтажными жилыми домами (индекс «Ж-2» подзоны «А», «Б»);
-  - территориальная зона застройки малоэтажными жилыми домами (индекс «Ж-3»);
-  - территориальная зона – коммерческо-торговая зона (индекс «КТ-1»);
-  - территориальная зона размещения объектов социального назначения (индекс «ОС»);
-  - территориальная зона скверов, бульваров, набережных (индекс «Р-5»);
-  - территориальная зона природных ландшафтов (индекс «Р-6»).



6. Графическое изображение приложения 1 «Карта градостроительного зонирования. Карта границ территориальных зон» в отношении земельных участков с кадастровыми номерами 39:15:141804:124 (подлежащего разделу), 39:15:141804:28, 39:15:141804:29, изложить в следующей редакции:



-  - территориальная зона застройки многоэтажными жилыми домами (индекс «Ж-1»);
-  - территориальная зона застройки среднеэтажными жилыми домами (индекс «Ж-2» подзона «Б»);


(Окончание на стр. 4)

(Окончание. Начало на стр. 2-3)

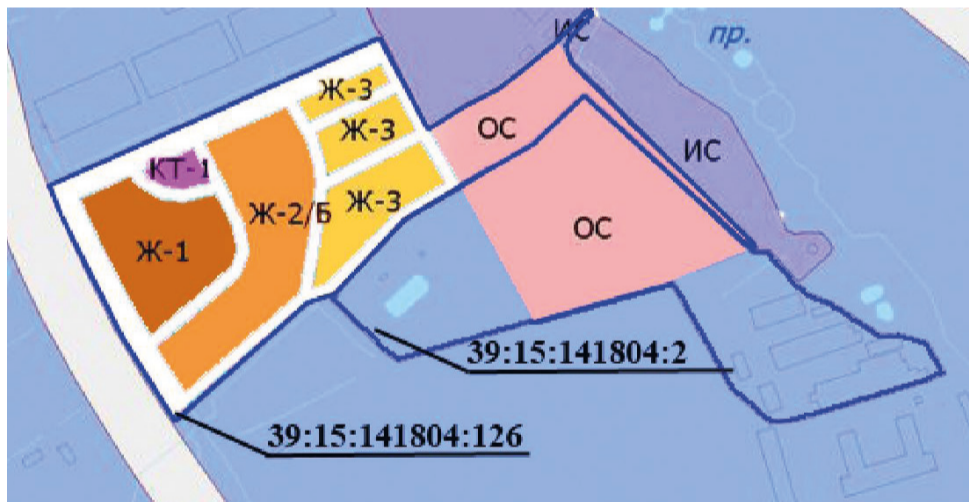
-  - территориальная зона застройки малоэтажными жилыми домами (индекс «Ж-3»);
-  - территориальная зона – коммерческо-торговая зона (индекс «КТ-1»).







7. Графическое изображение приложения 1 «Карта градостроительного зонирования. Карта границ территориальных зон» в отношении земельного участка с кадастровым номером 39:15:141804:125 (подлежащего разделу), изложить в следующей редакции:



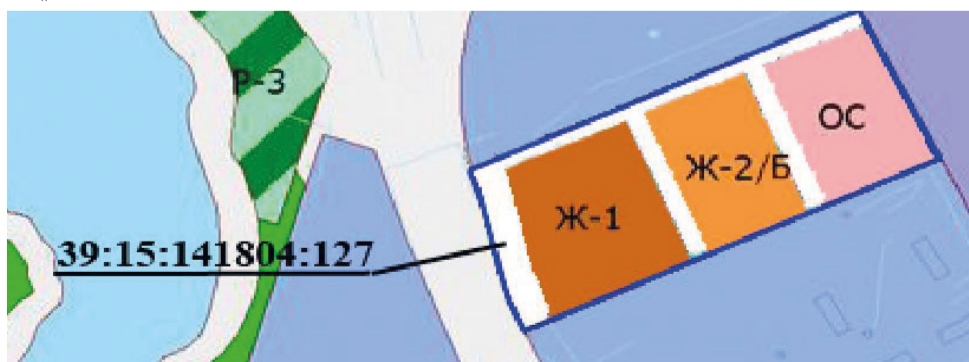
-  - территориальная зона застройки многоэтажными жилыми домами (индекс «Ж-1»);
-  - территориальная зона застройки среднеэтажными жилыми домами (индекс «Ж-2» подзона «Б»);
-  - территориальная зона застройки малоэтажными жилыми домами (индекс «Ж-3»);
-  - территориальная зона – коммерческо-торговая зона (индекс «КТ-1»);
-  - территориальная зона размещения объектов социального назначения (индекс «ОС»);
-  - территориальная зона скверов, бульваров, набережных (индекс «Р-5»).




8. Графическое изображение приложения 1 «Карта градостроительного зонирования. Карта границ территориальных зон» в отношении земельного участка с кадастровым номером 39:15:141804:126 (подлежащего разделу), части №1 (ЧЗУ.1) земельного участка с кадастровым номером 39:15:141804:2 (подлежащего разделу), изложить в следующей редакции:



-  - территориальная зона застройки многоэтажными жилыми домами (индекс «Ж-1»);
-  - территориальная зона застройки среднеэтажными жилыми домами (индекс «Ж-2» подзона «Б»);
-  - территориальная зона застройки малоэтажными жилыми домами (индекс «Ж-3»);
-  - территориальная зона – коммерческо-торговая зона (индекс «КТ-1»);
-  - территориальная зона размещения объектов социального назначения (индекс «ОС»);
-  - территориальная зона инженерной инфраструктуры (индекс «ИС»).

9. Графическое изображение приложения 1 «Карта градостроительного зонирования. Карта границ территориальных зон» в отношении земельного участка с кадастровым номером 39:15:141804:127 (подлежащего разделу), изложить в следующей редакции:



-  - территориальная зона застройки многоэтажными жилыми домами (индекс «Ж-1»);
-  - территориальная зона застройки среднеэтажными жилыми домами (индекс «Ж-2» подзона «Б»);
-  - территориальная зона размещения объектов социального назначения (индекс «ОС»).

РОССИЙСКАЯ ФЕДЕРАЦИЯ
АДМИНИСТРАЦИЯ ГОРОДСКОГО ОКРУГА «ГОРОД КАЛИНИНГРАД»

ПОСТАНОВЛЕНИЕ

от 04.09.2020 г.

№728

г. Калининград

О внесении изменений в постановление администрации городского округа «Город Калининград» от 20.10.2014 №1641 «Об утверждении муниципальной программы «Обеспечение условий для реализации гражданами своих прав в области жилищных отношений» (в редакции от 10.07.2020 №537)

В целях уточнения системы мероприятий муниципальной программы на 2020 год
ПОСТАНОВЛЯЮ:

1. Внести следующие изменения в приложение к постановлению администрации городского округа «Город Калининград» от 20.10.2014 №1641 «Об утверждении муниципальной программы «Обеспечение условий для реализации гражданами своих прав в области жилищных отношений» (в редакции от 10.07.2020 №537):

1.1. В паспорте муниципальной программы раздел «Предполагаемые объемы и источники финансирования мероприятий Программы» изложить в новой редакции:

Предполагаемые объемы и источники финансирования мероприятий Программы	Финансирование Программы осуществляется за счет средств областного бюджета, бюджета городского округа «Город Калининград» и внебюджетных средств (средств ТСЖ, ЖК, ЖСК, ЖПК и собственников помещений в многоквартирных домах). Общий объем финансирования Программы составляет 2 120 825,63 тыс. рублей, в том числе:					
	Год	Федеральный бюджет, тыс. руб.	Областной бюджет, тыс. руб.	Бюджет городского округа «Город Калининград», тыс. руб.	Прочие поступления, тыс. руб.	Всего, тыс. руб.
	2015	0,00	232 086,24	268 533,69	2 111,72	502 731,65
	2016	0,00	87 629,22	149 688,30	9 904,13	247 221,65
	2017	0,00	327 447,75	123 358,99	0,00	450 806,74
	2018	0,00	75 646,44	131 398,04	0,00	207 044,48
	2019	0,00	148 530,21	228 934,15	0,00	377 464,36
	2020	0,00	146 528,05	136 021,37	0,00	282 549,42
	2021	0,00	41 307,33	11 200,00	0,00	52 507,33
	2022	0,00	0,00	500,00	0,00	500,00
	Итого	0,00	1 059 175,24	1 049 634,54	12 015,85	2 120 825,63

Объем средств, выделяемых из бюджета городского округа «Город Калининград», подлежит ежегодному уточнению при утверждении городского бюджета на соответствующий год

1.2. Раздел 5 «Система мероприятий муниципальной Программы» (таблица 1) изложить в новой редакции (приложение №1).

1.3. Раздел 6 «Объем финансовых потребностей на реализацию мероприятий муниципальной Программы» (таблица 2) изложить в новой редакции (приложение №2).

1.4. Раздел 7 «График реализации мероприятий в 2020 году» (таблица 3) изложить в новой редакции (приложение №3).

2. Управлению делопроизводства администрации городского округа «Город Калининград» (Липовецкая Ю.И.) обеспечить опубликование настоящего постановления в газете «Гражданин», на официальном сайте администрации городского округа «Город Калининград» в сети Интернет.

3. Контроль за исполнением настоящего постановления возложить на заместителя главы администрации, председателя комитета городского хозяйства администрации городского округа «Город Калининград» Купцова А.А.

Глава городского округа

А.Н. Силанов

Приложение №1 к постановлению администрации городского округа «Город Калининград» от 04.09.2020 г. №728

5. Система мероприятий муниципальной Программы

Таблица 1

№ п.п.	Наименование задачи, показателя, ведомственной целевой программы, мероприятия	Наименование показателя мероприятия	Единицы измерения	Базовое значение	2018 год	2019 год	2020 год	2021 год	2022 год	Целевое значение
1	2	3	4	5	6	7	8	9	10	11
1	Проведение капитального ремонта общего имущества в домах городского округа «Город Калининград»									
1.1	Удельный вес населения, проживающего в МКД, отремонтированных в рамках Программы (нарастающим итогом)		процентов	21,4	25,5	27,5	27,5	27,5	27,5	рост
1.1.1, 1.1.2	Исполнение обязательств администрации городского округа «Город Калининград» как бывшего наймодателя в части капитального ремонта многоквартирных домов	Количество отремонтированных домов	единиц	45	44	61	5	3	0	рост
1.1.3	Предоставление государственной и муниципальной поддержки в соответствии с краткосрочным планом реализации региональной программы капитального ремонта общего имущества в многоквартирных домах городского округа «Город Калининград»	Количество отремонтированных домов	единиц	0	10	21	15	21	0	рост
1.1.4	Завершение работ по капитальному ремонту общего имущества в многоквартирных домах городского округа «Город Калининград», начатых ранее	Количество отремонтированных домов	единиц	0	4	2	4	0	0	19
1.1.5	Капитальный ремонт системы теплоснабжения многоквартирного дома № 17-19 по ул. Артиллерийской с устройством индивидуального теплового пункта, внесение платы за технологическое присоединение к централизованной системе теплоснабжения	Количество отремонтированных домов	единиц	0	0	0	1	0	0	1
1.1.6	Разработка проектной документации и выполнение работ по ликвидации угольных котельных в многоквартирных домах (ул. Белинского, д. 18, пр-кт Мира, д. 90, пр-кт Победы, д. 48) с устройством индивидуального газового теплоснабжения жилых и нежилых помещений, в том числе находящихся в собственности граждан, отключаемых от источника теплоснабжения, с установкой двухконтурных котлов	Количество отремонтированных домов	единиц	0	0	0	3	0	0	3
2	Создание условий для эффективного управления многоквартирными домами городского округа «Город Калининград»									
2.1	Доля населения, обеспеченного информацией в сфере жилищно-коммунального хозяйства		процентов	49,80	56,0	58,0	60,0	62,0	64,0	95,0
2.1.1	Содействие повышению уровня квалификации лиц, осуществляющих управление многоквартирными домами, и организация обучения лиц, осуществляющих такую деятельность	Количество слушателей	человек	80	25	25	25	25	25	280

(Продолжение. Начало на стр. 7)

3. Состав и полномочия членов комиссии

3.1. Персональный состав комиссии утверждается распоряжением администрации городского округа «Город Калининград». В состав комиссии включаются:

- заместитель председателя комитета городского хозяйства администрации – председатель комиссии;
- начальник отдела озеленения управления благоустройства, озеленения и экологии комитета городского хозяйства администрации – заместитель председателя комиссии;
- специалисты отдела озеленения управления благоустройства, озеленения и экологии комитета городского хозяйства администрации, муниципального казенного учреждения «Калининградская служба заказчика», муниципального бюджетного учреждения «Городские леса» – члены комиссии.

3.2. Члены комиссии по заданию председателя комиссии проводят натурное обследование с фотофиксацией и в зависимости от цели проведения обследования определяют:

- место расположения земельного участка и места произрастания зеленых насаждений на этом участке;
- текущее состояние зеленых насаждений;
- рекомендуемые (необходимые) действия (мероприятия) (вырубку (снос), обрезку и/или пересадку зеленых насаждений либо иные действия);
- соответствие (несоответствие) данных перечетной ведомости фактическому состоянию зеленых насаждений, количественному и породному составу;
- соответствие (несоответствие) выполненных работ по рубке (сносу), обрезке и/или пересадке зеленых насаждений условиям разрешительной документации;
- соответствие (несоответствие) выполненного озеленения проекту компенсационного озеленения (реконструкции зеленых насаждений).

После завершения натурного обследования члены комиссии, проводившие натурное обследование, составляют соответствующий цели обследования акт с оценкой состояния обследованных зеленых насаждений, подписывают и передают его заместителю председателя комиссии на проверку. Члены комиссии при проведении натурного обследования и оценке состояния зеленых насаждений руководствуются собственными профессиональными знаниями и навыками, а также критериями оценки состояния зеленых насаждений (приложение №1).

3.3. Заместитель председателя комиссии:

- осуществляет проверку подготовленного по результатам натурного обследования акта на соответствие требованиям Порядка выдачи разрешительной документации на рубку (снос), обрезку и/или пересадку зеленых насаждений на территории городского округа «Город Калининград», утвержденного решением городского Совета депутатов Калининграда от 04.03.2020 №42, проверку обоснованности и достаточности предложенных членами комиссии мероприятий, подписывает акт;
- при наличии возражений по предложенным членами комиссии мероприятиям или при отсутствии у них единого мнения по оценке состояния зеленых насаждений и перечню рекомендуемых мероприятий организует повторное натурное обследование со своим участием;
- в случае внесения по результатам оперативного обследования в акт рекомендуемых мероприятий по рубке (сносу) и/или омолаживающей обрезке зеленых насаждений обеспечивает направление по электронной почте такого акта общественным экспертам с предложением предоставить аргументированные возражения. По истечении трех рабочих дней после направления акта общественным экспертам представляет этот акт на утверждение председателю комиссии вместе с ответами общественных экспертов (при наличии);
- исполняет полномочия председателя комиссии в период его временного отсутствия (отпуск, болезнь, командировка).

В период временного отсутствия заместителя председателя комиссии (отпуск, болезнь, командировка) исполнение его функций осуществляет муниципальный служащий, на которого возложено исполнение обязанностей начальника отдела озеленения управления благоустройства, озеленения и экологии комитета городского хозяйства администрации, без внесения изменений в персональный состав комиссии.

3.4. Председатель комиссии:

- осуществляет руководство деятельностью комиссии;
- дает членам комиссии задание на проведение натурного обследования, в том числе дополнительного, с участием общественных экспертов, при наличии возражений на результаты первичного натурного обследования назначает дополнительное обследование с участием общественных экспертов и лично участвует в нем;
- проверяет акт на соответствие данному Положению и при отсутствии замечаний утверждает его;
- направляет утвержденный акт в уполномоченный орган администрации.

3.5. При проведении натурного обследования зеленых насаждений на основании обращения заинтересованного лица с заявлением о получении порубочного билета или на основании заявления о согласовании перечетной ведомости комиссия проверяет тождественность данных, указанных в перечетной ведомости (заявлении), фактическому состоянию, а именно:

- количество зеленых насаждений;
- породу и видовой состав зеленых насаждений;
- диаметр стволов зеленых насаждений (на высоте 1,3 метра от уровня земли);
- возраст кустарников, живых изгородей, цветников;
- площадь газонов;
- состояние зеленых насаждений.

3.6. При проведении натурного обследования зеленых насаждений на основании извещения о завершении работ по рубке (сносу), пересадке и обрезке зеленых насаждений или работ по компенсационному озеленению, о выполненной реконструкции зеленых насаждений комиссия проверяет соответствие результатов выполненных работ условиям ранее выданных разрешительных документов, или проекту компенсационного озеленения, или проекту реконструкции озеленения, в том числе:

- наличие и количество зеленых насаждений;
- места посадок/вырубки (сноса) зеленых насаждений;
- породы и видовой состав зеленых насаждений;
- параметры зеленых насаждений (для деревьев – высоту, диаметр ствола на высоте 1,3 метра от уровня земли, для кустарников – высоту, количество скелетных ветвей);
- состояние зеленых насаждений (приживаемость).

Натурное обследование с целью освидетельствования работ по компенсационному озеленению и работ по реконструкции зеленых насаждений проводится в сроки приемки работ, установленные Порядком выдачи разрешительной документации на рубку (снос), обрезку и/или пересадку зеленых насаждений на территории городского округа «Город Калининград», утвержденным решением городского Совета депутатов Калининграда от 04.03.2020 №42, с учетом фактических сроков посадок:

- для весенних посадок – осенью текущего года;
- для осенних и зимних посадок – осенью следующего года;
- для зеленых насаждений, пересаживаемых с комом в облиственном состоянии, – осенью следующего года.

3.7. При натурном обследовании зеленых насаждений на основании задания на оперативное обследование проводятся описание и оценка состояния зеленых насаждений, указанных в задании, а также иных произрастающих на том же земельном участке зеленых насаждений, представляющих угрозу жизни и здоровью граждан, возникновения чрезвычайной ситуации.

4. Общественные эксперты

4.1. В качестве общественных экспертов выступают специалисты с профильным образованием в сфере биологии, и/или дендрологии, и/или лесного хозяйства, имеющие опыт работы в данных сферах деятельности не менее одного года, являющиеся гражданами Российской Федерации, проживающими на территории городского округа «Город Калининград», изъявившие желание участвовать в работе комиссии на добровольной и безвозмездной основе, включенные в список общественных экспертов.

4.2. Список общественных экспертов утверждается приказом уполномоченного органа администрации и размещается на официальном сайте администрации (www.klgd.ru).

4.3. Для включения в список общественных экспертов граждане, соответствующие указанным в пункте 4.1 настоящего Положения требованиям, подают в уполномоченный орган администрации заявление о включении их в список общественных экспертов комиссии. В заявлении указываются:

- фамилия, имя и отчество (при наличии);
 - адрес места регистрации;
 - номер контактного телефона;
 - адрес электронной почты для обмена информацией;
 - согласие на обработку персональных данных.
- К заявлению прилагаются:
- копия паспорта гражданина Российской Федерации;
 - копия документа об образовании и/или квалификации;
 - копия трудовой книжки;
 - иные документы, подтверждающие факт регистрации на территории городского округа «Город Калининград» (при наличии таковых).

4.4. Уполномоченный орган администрации рассматривает поступившее заявление и в течение 15 рабочих дней со дня поступления заявления принимает одно из следующих решений:

- о включении заявителя в список общественных экспертов;
- об отказе во включении в список общественных экспертов.

4.5. Решение об отказе во включении в список общественных экспертов принимается в случае несоответствия заявителя требованиям, изложенным в пункте 4.1 настоящего Положения.

4.6. Решение о включении заявителя в список общественных экспертов оформляется приказом уполномоченного органа администрации. Заявителю направляется информация о его включении в список с указанием реквизитов приказа по адресу электронной почты, указанному в заявлении.

5. Заключительные положения

5.1. Контроль деятельности комиссии осуществляет уполномоченный орган администрации.

5.2. Оформление разрешительной документации, принятие решений в случае выявления нарушения законодательства в области охраны окружающей среды на основании актов комиссии осуществляет уполномоченный орган администрации.

5.3. Акт обследования, составленный по результатам натурного обследования при участии члена комиссии, имеющего предусмотренную Порядком выдачи разрешительной документации на рубку (снос), обрезку и/или пересадку зеленых насаждений на территории городского округа «Город Калининград», утвержденным решением городского Совета депутатов Калининграда от 04.03.2020 №42, подтвержденную квалификацию лесопатолога, с приложением копии соответствующего подтверждающего квалификацию документа, является результатом лесопатологического обследования и основанием для принятия решения о выдаче разрешительных документов на санитарную рубку зеленых насаждений.

5.4. Примерные формы актов комиссии приведены в приложениях №№2, 3, 4.

Приложение №1 к Положению о комиссии по учету, рубке (сносу) зеленых насаждений и компенсационному озеленению на территории городского округа «Город Калининград»

Критерии оценки состояния зеленых насаждений

Качественное состояние древесных зеленых насаждений	Основные признаки состояния древесных зеленых насаждений	Категория состояния (жизнеспособности) древесных зеленых насаждений	Основные признаки состояния (жизнеспособности) древесных зеленых насаждений
1	2	3	4
Хорошее	Деревья здоровые, нормального развития, густо облиственные, окраска и величина листьев нормальные, заболеваний и повреждений вредителями нет, без механических повреждений	1	Без признаков ослабления
Удовлетворительное	Деревья условно здоровые, с неравномерно развитой кроной, недостаточной облиственности, заболевания и повреждения вредителями могут быть, но они в начальной стадии, их можно устранить, есть незначительные механические повреждения, не угрожающие их жизни	2	Ослабленные
Удовлетворительное		3	Сильно ослабленные
Неудовлетворительное	Крона слабо развита или изрежена, есть суховершинность и усыхание кроны более 75% (для ильмовых насаждений, пораженных голландской болезнью с усыханием кроны более 30% и менее, если имеются входные и вылетные отверстия заболонников), имеются признаки заболеваний (дупла, обширные сухобочины, табачные сучки и пр.) и признаки заселения стволовыми вредителями, значительные механические повреждения	4	Усыхающие
Неудовлетворительное		5	Сухостой текущего года

6	Сухостой прошлых лет	Листва и хвоя осыпались или сохранились лишь частично, мелкие веточки и часть ветвей опали, кора разрушена или опала на большей части ствола. На стволе и ветвях имеются вылетные отверстия насекомых, под корой – обильная буровая мука и гриbnица дереворазрушающих грибов
7	Аварийные деревья	Деревья со структурными изъянами (наличие дупел, гнилей, обрыв корней, опасный наклон аварийных деревьев, способный привести к падению всего дерева или его части и причинению ущерба населению или государственному имуществу и имуществу граждан

Приложение №2 к Положению о комиссии по учету, рубке (сносу) зеленых насаждений и компенсационному озеленению на территории городского округа «Город Калининград»

Примерная форма акта обследования зеленых насаждений

УТВЕРЖДАЮ

Председатель комиссии по учету, рубке (сносу) зеленых насаждений и компенсационному озеленению на территории городского округа «Город Калининград»

(фамилия, инициалы)

АКТ ОБСЛЕДОВАНИЯ ЗЕЛЕННЫХ НАСАЖДЕНИЙ

№ _____ от «___» _____ 20___ г.

Комиссией по учету и рубке (сносу) зеленых насаждений и компенсационному озеленению на территории городского округа «Город Калининград» в составе:

_____ (должность, фамилия, инициалы)

_____ (должность, фамилия, инициалы)

_____ (должность, фамилия, инициалы)

проведено обследование зеленых насаждений, произрастающих на земельном участке, расположенном:

_____ (адрес, месторасположение, кадастровый номер земельного участка (при наличии))

в целях _____ *

* (указывается цель согласно п. 1.4 Положения о комиссии по учету и рубке (сносу) зеленых насаждений и компенсационному озеленению на территории городского округа «Город Калининград»)

на основании _____, (вид документа или информации в соответствии с п. 2.3 Положения о комиссии по учету и рубке (сносу) зеленых насаждений и компенсационному озеленению на территории городского округа «Город Калининград», реквизиты)

Результаты обследования зеленых насаждений:

Table with 7 columns: № п/п, № на схеме, Порода зеленых насаждений, Диаметр ствола, см (на высоте 1,3 м для деревьев) / возраст, лет (для кустарников), Оценка (описание) состояния зеленого насаждения, Рекомендуемые мероприятия, Приложение (фотофиксация)

Приложение:

- 1. Схема расположения зеленых насаждений (масштаб 1:500) на _____ листах.
2. Фотофиксация зеленых насаждений на _____ листах.

Заместитель председателя комиссии _____ (должность, подпись, фамилия, инициалы)

Члены комиссии:

(должность, подпись, фамилия, инициалы)

(должность, подпись, фамилия, инициалы)

Приложение №3 к Положению о комиссии по учету, вырубке (сносу) зеленых насаждений и компенсационному озеленению на территории городского округа «Город Калининград»

Примерная форма акта освидетельствования места вырубки (сноса), пересадки и обрезки зеленых насаждений

УТВЕРЖДАЮ

Председатель комиссии по учету, вырубке (сносу) зеленых насаждений и компенсационному озеленению на территории городского округа «Город Калининград»

(фамилия, инициалы)

АКТ ОСВИДЕТЕЛЬСТВОВАНИЯ МЕСТА ВЫРУБКИ (СНОСА), ПЕРЕСАДКИ И ОБРЕЗКИ ЗЕЛЕННЫХ НАСАЖДЕНИЙ

№ _____ от « _____ » _____ 20 ____ г.

Комиссией по учету и вырубке (сносу) зеленых насаждений и компенсационному озеленению на территории городского округа «Город Калининград» в составе:

(должность, фамилия, инициалы лица, проводившего освидетельствование)

(должность, фамилия, инициалы лица, проводившего освидетельствование)

проведено обследование земельного участка, расположенного:

(адрес, месторасположение, кадастровый номер земельного участка (при наличии))

Основание:

а) извещение от « _____ » _____ 20 ____ г. № _____

о завершении работ по вырубке (сносу), пересадке и обрезке зеленых насаждений или работ по компенсационному озеленению, выполненных в соответствии с _____

(реквизиты разрешающей документации, проекта компенсационного озеленения или реконструкции зеленых насаждений)

б) истечение срока действия разрешительной документации:

№ _____ от « _____ » _____ 20 ____ г.

(порученный билет / акт о необходимости вырубки (сноса), пересадки и обрезки зеленых насаждений)

в) обращение физического или юридического лица от « _____ » _____ 20 ____ г. № _____

о проверке исполнения требований разрешительной документации

№ _____ от « _____ » _____ 20 ____ г.

(порученный билет / акт о необходимости вырубки (сноса), пересадки и обрезки зеленых насаждений)

Примечание: указывается одно из указанных оснований.

Результаты обследования:

Приложение: фотофиксация _____ на листах.

Заместитель председателя комиссии _____ (должность, подпись, фамилия, инициалы)

Члены комиссии:

(должность, подпись, фамилия, инициалы)

(должность, подпись, фамилия, инициалы)

(должность, подпись, фамилия, инициалы)

(должность, подпись, фамилия, инициалы)

Приложение №4 к Положению о комиссии по учету, вырубке (сносу) зеленых насаждений и компенсационному озеленению на территории городского округа «Город Калининград»

Примерная форма акта оценки выполненных объемов и качества работ

УТВЕРЖДАЮ

Председатель комиссии по учету, вырубке (сносу) зеленых насаждений и компенсационному озеленению на территории городского округа «Город Калининград»

(фамилия, инициалы)

АКТ ОЦЕНКИ ВЫПОЛНЕННЫХ ОБЪЕМОВ И КАЧЕСТВА РАБОТ

№ _____ от « _____ » _____ 20 ____ г.

по _____ (указать: компенсационному озеленению либо реконструкции зеленых насаждений и/или пересадке зеленых насаждений)

Комиссия в составе:

(должность, фамилия, инициалы лица, входящего в состав комиссии)

(должность, фамилия, инициалы лица, входящего в состав комиссии)

(должность, фамилия, инициалы лица, входящего в состав комиссии)

составила настоящий акт по результатам натурного обследования зеленых насаждений, высаженных на земельном участке _____

(указать адресные ориентиры и кадастровый номер (при наличии) земельного участка) о соответствии требованиям проекта _____

(указать наименование и реквизиты проекта компенсационного озеленения либо реконструкции зеленых насаждений и/или пересадки зеленых насаждений)

В ходе натурного обследования установлено (оценивается количество и качество посадочного материала, соблюдение технологии посадки, место посадки):

Состояние высаженных зеленых насаждений указано в таблице.

Table with 5 columns: № п/п, Наименование вида, Ед. изм., Кол-во по проекту, Оценка (описание) состояния высаженных и/или пересаженных зеленых насаждений

Заключение:

Приложение: фотофиксация _____ на _____ листах.

Заместитель председателя комиссии _____ (должность, подпись, фамилия, инициалы)

Члены комиссии:

(должность, подпись, фамилия, инициалы)

(должность, подпись, фамилия, инициалы)

(должность, подпись, фамилия, инициалы)

(должность, подпись, фамилия, инициалы)

Приложение №2 к распоряжению администрации городского округа «Город Калининград» от 08.09.2020 г. №384-р

Состав комиссии по учету и сносу (вырубке) зеленых насаждений и компенсационному озеленению на территории городского округа «Город Калининград»

Председатель комиссии: Кондратьев Ю.Л. – заместитель председателя комитета городского хозяйства администрации городского округа «Город Калининград».

Заместитель председателя комиссии: Петренко Д.Е. – начальник отдела озеленения управления благоустройства, озеленения и экологии комитета городского хозяйства администрации городского округа «Город Калининград».

- Члены комиссии:
Башуткина Е.М. – ведущий инженер МКУ «Калининградская служба заказчика»;
Васильева Н.С. – ведущий инженер-лесопатолог МБУ «Городские леса»;
Гончарова Н.В. – консультант отдела озеленения управления благоустройства, озеленения и экологии комитета городского хозяйства администрации городского округа «Город Калининград»;
Иванова А.В. – ведущий специалист отдела озеленения управления благоустройства, озеленения и экологии комитета городского хозяйства администрации городского округа «Город Калининград»;
Кокоткина В.В. – ведущий инженер МКУ «Калининградская служба заказчика»;
Лунькова В.А. – ведущий специалист отдела озеленения управления благоустройства, озеленения и экологии комитета городского хозяйства администрации городского округа «Город Калининград»;
Полянская А.С. – ведущий инженер МКУ «Калининградская служба заказчика»;
Семибратова О.А. – главный специалист отдела озеленения управления благоустройства, озеленения и экологии комитета городского хозяйства администрации городского округа «Город Калининград»;
Сирота А.А. – ведущий инженер МКУ «Калининградская служба заказчика».

ПРОТОКОЛ №2

оценки и сопоставления заявок на участие в открытом конкурсе

Калининград 31 августа 2020

1. Наименование предмета конкурса: заключение договора на установку и эксплуатацию отдельной стоящей рекламной конструкции на земельном участке, находящемся в муниципальной собственности на территории городского округа «Город Калининград».

Конкурс проводится по 38 лотам. Извещение о проведении настоящего конкурса было опубликовано в газете «Гражданин» 16.07.2020 г. №41 (2176) и размещено на официальном сайте администрации городского округа «Город Калининград»: www.klgd.ru.

2. Адреса (ориентиры), предоставляемых для установки и эксплуатации рекламных конструкций, начальная цена годовой платы за установку и эксплуатацию рекламных конструкций на земельных участках, находящихся в муниципальной собственности на территории городского округа «Город Калининград», сроки (период) эксплуатации, размер задатка, обременение.

Table with 7 columns: № п/п, Вид рекламной конструкции, Координаты, Адрес, ориентир, Количество информационных полей, Размер информационного поля, Освещение. Includes summary rows for initial price, deposit, and contract terms for LOT #1.

Table with 7 columns: № п/п, Вид рекламной конструкции, Координаты, Адрес, ориентир, Количество информационных полей, Размер информационного поля, Освещение. Includes summary rows for initial price, deposit, and contract terms for LOT #2.

(Продолжение. Начало на стр. 9)

ЛОТ №3

№ п/п	Вид рекламной конструкции	Координаты	Адрес, ориентир	Количество информационных полей	Размер информационного поля	Освещение
1	Билборд	1191931,16/ 356067,12	ул. Ю.Гагарина, 101	1	18,3	наружное
Начальная цена за лот: 26 352,00 (Двадцать шесть тысяч триста пятьдесят два рубля)						
Задаток за лот: 26 352,00 (Двадцать шесть тысяч триста пятьдесят два рубля)						
Договор заключается сроком на 10 (десять) лет.						
Обременение: идет реконструкция ул. Ю.Гагарина. В период действия договора возможен перенос рекламной конструкции за счет собственника.						
Обременение: рекламная конструкция установлена, срок ранее заключенного договора истек. Демонтаж будет осуществлен в течение 2-х календарных месяцев с момента заключения нового договора.						
Обременение: установка рекламной конструкции возможна при условии получения согласования на размещение рекламной конструкции в охранной зоне инженерных сетей в эксплуатирующих организациях АО «Янтарьэнерго» и ГП КО «Водоканал».						

ЛОТ №4

№ п/п	Вид рекламной конструкции	Координаты	Адрес, ориентир	Количество информационных полей	Размер информационного поля	Освещение
1	Билборд	1195235,0/ 351328,5	ул. Емельянова-Южный обход	2	36,6	наружное
Начальная цена за лот: 31 622,40 (Тридцать одна тысяча шестьсот двадцать два рубля сорок копеек)						
Задаток за лот: 31 622,40 (Тридцать одна тысяча шестьсот двадцать два рубля сорок копеек)						
Договор заключается сроком на 10 (десять) лет.						
Обременение: в связи с производством работ по строительству Восточной эстакады в период действия договора возможен перенос рекламной конструкции за счет собственника.						
Обременение: рекламная конструкция установлена, срок ранее заключенного договора истек. Демонтаж будет осуществлен в течение 2-х календарных месяцев с момента заключения нового договора.						
Обременение: Размещение рекламной конструкции возможно при условии согласования с ГКУ КО «Управление дорожного хозяйства Калининградской области», в организациях, осуществляющих эксплуатацию инженерных сетей (МБУ «Гидротехник», АО «Янтарьэнерго», ПАО «Ростелеком»).						

ЛОТ №5

№ п/п	Вид рекламной конструкции	Координаты	Адрес, ориентир	Количество информационных полей	Размер информационного поля	Освещение
1	Сити-формат	1190509,7/ 352614,6	ул. Водная, (пересеч с ул. Дзержинского)	2	4,32	внутреннее
Начальная цена за лот: 3 304,80 (Три тысячи триста четыре рубля восемьдесят копеек)						
Задаток за лот: 3 304,80 (Три тысячи триста четыре рубля восемьдесят копеек)						
Договор заключается сроком на 10 (десять) лет.						
Обременение: Генеральным планом города Калининграда предусмотрена реконструкция ул. Дзержинского до 2025 г. В период действия договора возможен перенос рекламной конструкции за счет собственника.						
Обременение: установка рекламной конструкции возможна при условии получения согласования на размещение рекламной конструкции в охранной зоне инженерных сетей в эксплуатирующих организациях ГП КО «Водоканал» и АО «Янтарьэнерго».						

ЛОТ №6

№ п/п	Вид рекламной конструкции	Координаты	Адрес, ориентир	Количество информационных полей	Размер информационного поля	Освещение
1	Сити-формат	1190435,11/ 352691,22	ул. Водная, (пересеч с ул. Дзержинского)	2	4,32	внутреннее
Начальная цена за лот: 3 304,80 (Три тысячи триста четыре рубля восемьдесят копеек)						
Задаток за лот: 3 304,80 (Три тысячи триста четыре рубля восемьдесят копеек)						
Договор заключается сроком на 10 (десять) лет.						
Обременение: Генеральным планом города Калининграда предусмотрена реконструкция ул. Дзержинского до 2025 г. В период действия договора возможен перенос рекламной конструкции за счет собственника.						
Обременение: установка рекламной конструкции возможна при условии получения согласования на размещение рекламной конструкции в охранной зоне инженерных сетей в эксплуатирующих организациях ГП КО «Водоканал», АО «Янтарьэнерго», МБУ «Гидротехник».						

ЛОТ №7

№ п/п	Вид рекламной конструкции	Координаты	Адрес, ориентир	Количество информационных полей	Размер информационного поля	Освещение
1	Рекламная стена	1190324,6/ 351464,1	Аллея Смелых ул. , / ул. К. Назаровой	2	14	подсвет отсутствует
Начальная цена за лот: 85 680 (Восемьдесят пять тысяч шестьсот восемьдесят рублей)						
Задаток за лот: 85 680 (Восемьдесят пять тысяч шестьсот восемьдесят рублей)						
Договор заключается сроком на 5 (пять) лет.						
Обременение: не завершено проектирование улицы, в период действия договора возможен перенос рекламной конструкции за счет собственника. Необходимо согласование с МКУ «Городское дорожное строительство и ремонт».						

ЛОТ №8

№ п/п	Вид рекламной конструкции	Координаты	Адрес, ориентир	Количество информационных полей	Размер информационного поля	Освещение
1	Рекламная стена	1191801,50/ 356843,44	ул. Артиллерийская, 28	2	12	подсвет отсутствует
Начальная цена за лот: 55 080 (Пятьдесят пять тысяч восемьдесят рублей)						
Задаток за лот: 55 080 (Пятьдесят пять тысяч восемьдесят рублей)						
Договор заключается сроком на 5 (пять) лет.						
Обременение: рекламная конструкция установлена, срок ранее заключенного договора истек. Демонтаж будет осуществлен в течение 2-х календарных месяцев с момента заключения нового договора.						
Обременение: возможна реконструкция ул. Артиллерийская. В период действия договора возможен перенос рекламной конструкции за счет собственника.						

ЛОТ №9

№ п/п	Вид рекламной конструкции	Координаты	Адрес, ориентир	Количество информационных полей	Размер информационного поля	Освещение
1	Рекламная стена	1184641,29/ 354685,23	Балтийский пер., 1	2	11,1	подсвет отсутствует
Начальная цена за лот: 50 949 (Пятьдесят тысяч девятьсот сорок девять рублей)						
Задаток за лот: 50 949 (Пятьдесят тысяч девятьсот сорок девять рублей)						

Договор заключается сроком на 5 (пять) лет.

Обременение: рекламная конструкция установлена, срок ранее заключенного договора истек. Демонтаж будет осуществлен в течение 2-х календарных месяцев с момента заключения нового договора.

Обременение: место размещения рекламной конструкции расположено в границах перспективного транспортно-пересадочного узла «Брусничная». В период действия договора возможен перенос рекламной конструкции за счет собственника.

ЛОТ №10

№ п/п	Вид рекламной конструкции	Координаты	Адрес, ориентир	Количество информационных полей	Размер информационного поля	Освещение
1	Рекламная стена	1189453,8/ 358080,8	ул. Гайдара, 122	2	5,4	подсвет отсутствует
Начальная цена за лот: 24 786 (Двадцать четыре тысячи семьсот восемьдесят шесть рублей)						
Задаток за лот: 24 786 (Двадцать четыре тысячи семьсот восемьдесят шесть рублей)						
Договор заключается сроком на 5 (пять) лет.						
Обременение: планируется реконструкция ул. Гайдара. В период действия договора возможен перенос рекламной конструкции за счет собственника.						

ЛОТ №11

№ п/п	Вид рекламной конструкции	Координаты	Адрес, ориентир	Количество информационных полей	Размер информационного поля	Освещение
1	Рекламная стена	1189539,80/ 356394,81	ул. Горького, 55	2	3,4	подсвет отсутствует
Начальная цена за лот: 31 212 (Тридцать одна тысяча двести двенадцать рублей)						
Задаток за лот: 31 212 (Тридцать одна тысяча двести двенадцать рублей)						
Договор заключается сроком на 5 (пять) лет.						
Обременение: установка рекламной конструкции возможна при условии:						
- получения согласования на размещение рекламной конструкции в охранной зоне водопровода в эксплуатирующей организации ГП КО «Водоканал»,						
-соблюдения охранных зон электрокабелей высокого и низкого напряжения.						

ЛОТ №12

№ п/п	Вид рекламной конструкции	Координаты	Адрес, ориентир	Количество информационных полей	Размер информационного поля	Освещение
1	Рекламная стена	1189020,30/ 358718,81	ул. Горького, 168	2	18	подсвет отсутствует
Начальная цена за лот: 58 320 (Пятьдесят восемь тысяч триста двадцать рублей)						
Задаток за лот: 58 320 (Пятьдесят восемь тысяч триста двадцать рублей)						
Договор заключается сроком на 5 (пять) лет.						
Обременение: планируется реконструкция ул. Горького. В период действия договора возможен перенос рекламной конструкции за счет собственника.						

ЛОТ №13

№ п/п	Вид рекламной конструкции	Координаты	Адрес, ориентир	Количество информационных полей	Размер информационного поля	Освещение
1	Рекламная стена	1190896,93/ 352107,74	ул. Дзержинского, 94-96	2	6,5	подсвет отсутствует
Начальная цена за лот: 49 725 (Сорок девять тысяч семьсот двадцать пять рублей)						
Задаток за лот: 49 725 (Сорок девять тысяч семьсот двадцать пять рублей)						
Договор заключается сроком на 5 (пять) лет.						
Обременение: Генеральным планом города Калининграда предусмотрена реконструкция ул. Дзержинского до 2025 г. В период действия договора возможен перенос рекламной конструкции за счет собственника.						
Обременение: рекламная конструкция установлена, срок ранее заключенного договора истек. Демонтаж будет осуществлен в течение 2-х календарных месяцев с момента заключения нового договора.						

ЛОТ №14

№ п/п	Вид рекламной конструкции	Координаты	Адрес, ориентир	Количество информационных полей	Размер информационного поля	Освещение
1	Рекламная стена	1193420,29/ 351256,30	ул. Подп. Емельянова, 49	2	9,6	подсвет отсутствует
Начальная цена за лот: 58 752 (Пятьдесят восемь тысяч семьсот пятьдесят два рубля)						
Задаток за лот: 58 752 (Пятьдесят восемь тысяч семьсот пятьдесят два рубля)						
Договор заключается сроком на 5 (пять) лет.						
Обременение: в связи с производством работ по строительству Восточной эстакады в период действия договора возможен перенос рекламной конструкции за счет собственника.						

ЛОТ №15

№ п/п	Вид рекламной конструкции	Координаты	Адрес, ориентир	Количество информационных полей	Размер информационного поля	Освещение
1	Рекламная стена	1187741,92/ 355964,12	ул. Косм. Леонова, 11-17	2	7,2	подсвет отсутствует
Начальная цена за лот: 66 096 (Шестьдесят шесть тысяч девяносто шесть рублей)						
Задаток за лот: 66 096 (Шестьдесят шесть тысяч девяносто шесть рублей)						
Договор заключается сроком на 5 (пять) лет.						
Обременение: установка рекламной конструкции возможна при условии получения согласования на размещение рекламной конструкции в охранной зоне газопровода в эксплуатирующей организации ОАО «Калининградгазификация».						

ЛОТ №16

№ п/п	Вид рекламной конструкции	Координаты	Адрес, ориентир	Количество информационных полей	Размер информационного поля	Освещение
1	Рекламная стена	1184948,92/ 355960,25	ул. Менделеева, 61Б	2	7,5	подсвет отсутствует
Начальная цена за лот: 34 425 (Тридцать четыре тысячи четыреста двадцать пять рублей)						
Задаток за лот: 34 425 (Тридцать четыре тысячи четыреста двадцать пять рублей)						
Договор заключается сроком на 5 (пять) лет.						
Обременение: установка рекламной конструкции возможна при условии получения согласования на размещение рекламной конструкции в охранной зоне инженерных сетей в эксплуатирующих организациях ГП КО «Водоканал», АО «Янтарьэнерго», МБУ «Гидротехник», ООО «ТИС-Диалог».						

ЛОТ №17

№ п/п	Вид рекламной конструкции	Координаты	Адрес, ориентир	Количество информационных полей	Размер информационного поля	Освещение

1	Рекламная стена	1187683,11/355612,55	просп. Мира, 49-51	2	2,8	подсвет отсутствует
Начальная цена за лот: 25 704 (Двадцать пять тысяч семьсот четыре рубля)						
Задаток за лот: 25 704 (Двадцать пять тысяч семьсот четыре рубля)						
Договор заключается сроком на 5 (пять) лет.						
Обременение: рекламная конструкция установлена, срок ранее заключенного договора истек. Демонтаж будет осуществлен в течение 2-х календарных месяцев с момента заключения нового договора.						
Обременение: установка рекламной конструкции возможна при условии получения согласования на размещение рекламной конструкции в охранной зоне инженерных сетей в эксплуатирующих организациях АО «Янтарьэнерго», ОАО «Калининградгазификация».						

ЛОТ №18

№ п/п	Вид рекламной конструкции	Координаты	Адрес, ориентир	Количество информационных полей	Размер информационного поля	Освещение
1	Рекламная стена	1190669,53/354336,09	Московский просп., 98	1	7	подсвет отсутствует
Начальная цена за лот: 64 260 (Шестидесят четыре тысячи двести шестидесят рублей)						
Задаток за лот: 64 260 (Шестидесят четыре тысячи двести шестидесят рублей)						
Договор заключается сроком на 5 (пять) лет.						

ЛОТ №19

№ п/п	Вид рекламной конструкции	Координаты	Адрес, ориентир	Количество информационных полей	Размер информационного поля	Освещение
1	Рекламная стена	1190918,68/354410,26	Московский просп., 133а	2	37,5	подсвет отсутствует
Начальная цена за лот: 72 900 (Семьдесят две тысячи девятьсот рублей)						
Задаток за лот: 72 900 (Семьдесят две тысячи девятьсот рублей)						
Договор заключается сроком на 5 (пять) лет.						
Обременение: установка рекламной конструкции возможна при условии получения согласования на размещение рекламной конструкции в охранной зоне инженерных сетей в эксплуатирующих организациях ГП КО «Водоканал», АО «Янтарьэнерго» и ОАО «Калининградгазификация».						

ЛОТ №20

№ п/п	Вид рекламной конструкции	Координаты	Адрес, ориентир	Количество информационных полей	Размер информационного поля	Освещение
1	Рекламная стена	1192484,91/354346,12	Московский просп., 181	2	10,5	подсвет отсутствует
Начальная цена за лот: 96 390 (Девяносто шесть тысяч триста девяносто рублей)						
Задаток за лот: 96 390 (Девяносто шесть тысяч триста девяносто рублей)						
Договор заключается сроком на 5 (пять) лет.						
Обременение: в связи с производством работ по строительству ул. Суздальской в период действия договора возможен перенос рекламной конструкции за счет собственника.						
Обременение: установка рекламной конструкции возможна при условии получения согласования на размещение рекламной конструкции в охранной зоне инженерных сетей в эксплуатирующих организациях.						

ЛОТ №21

№ п/п	Вид рекламной конструкции	Координаты	Адрес, ориентир	Количество информационных полей	Размер информационного поля	Освещение
1	Рекламная стена	1193219,97/354214,45	Московский просп., 242	3	30	подсвет отсутствует
Начальная цена за лот: 77 760 (Семьдесят семь тысяч семьсот шестидесят рублей)						
Задаток за лот: 77 760 (Семьдесят семь тысяч семьсот шестидесят рублей)						
Договор заключается сроком на 5 (пять) лет.						
Обременение: рекламная конструкция установлена, срок ранее заключенного договора истек. Демонтаж будет осуществлен в течение 2-х календарных месяцев с момента заключения нового договора.						
Обременение: установка рекламной конструкции возможна при условии получения согласования на размещение рекламной конструкции в охранной зоне инженерных сетей в эксплуатирующих организациях.						

ЛОТ №22

№ п/п	Вид рекламной конструкции	Координаты	Адрес, ориентир	Количество информационных полей	Размер информационного поля	Освещение
1	Рекламная стена	1188748,34/357096,02	ул. Нарвская, 49е	2	9,8	подсвет отсутствует
Начальная цена за лот: 59 976 (Пятьдесят девять тысяч девятьсот семьдесят шесть рублей)						
Задаток за лот: 59 976 (Пятьдесят девять тысяч девятьсот семьдесят шесть рублей)						
Договор заключается сроком на 5 (пять) лет.						
Обременение: установка рекламной конструкции возможна при условии получения согласования на размещение рекламной конструкции в охранной зоне инженерных сетей в эксплуатирующей организации АО «Янтарьэнерго».						

ЛОТ №23

№ п/п	Вид рекламной конструкции	Координаты	Адрес, ориентир	Количество информационных полей	Размер информационного поля	Освещение
1	Рекламная стена	1188966,21/358337,25	ул. Нарвская (пересеч. С ул. Горького)	2	8,8	подсвет отсутствует
Начальная цена за лот: 53 856 (Пятьдесят три тысячи восемьсот пятьдесят шесть рублей)						
Задаток за лот: 53 856 (Пятьдесят три тысячи восемьсот пятьдесят шесть рублей)						
Договор заключается сроком на 5 (пять) лет.						
Обременение: рекламная конструкция установлена, срок ранее заключенного договора истек. Демонтаж будет осуществлен в течение 2-х календарных месяцев с момента заключения нового договора.						
Обременение: планируется реконструкция ул. Горького. В период действия договора возможен перенос рекламной конструкции за счет собственника.						
Обременение: установка рекламной конструкции возможна при условии получения согласования на размещение рекламной конструкции в охранной зоне инженерных сетей в эксплуатирующей организации АО «Янтарьэнерго».						

ЛОТ №24

№ п/п	Вид рекламной конструкции	Координаты	Адрес, ориентир	Количество информационных полей	Размер информационного поля	Освещение
1	Рекламная стена	1189885,85/358063,61	ул. Островского, 1	2	14,4	подсвет отсутствует
Начальная цена за лот: 66 096 (Шестидесят шесть тысяч девяносто шесть рублей)						

Задаток за лот: 66 096 (Шестидесят шесть тысяч девяносто шесть рублей)						
Договор заключается сроком на 5 (пять) лет.						
Обременение: планируется реконструкция ул. Островского. В период действия договора возможен перенос рекламной конструкции за счет собственника.						
Обременение: установка рекламной конструкции возможна при условии получения согласования на размещение рекламной конструкции в охранной зоне инженерных сетей в эксплуатирующих организациях.						

ЛОТ №25

№ п/п	Вид рекламной конструкции	Координаты	Адрес, ориентир	Количество информационных полей	Размер информационного поля	Освещение
1	Рекламная стена	1190353,96/353720,97	ул. Ген. Павлова, 10а	2	12	подсвет отсутствует
Начальная цена за лот: 55 080 (Пятьдесят пять тысяч восемьдесят рублей)						
Задаток за лот: 55 080 (Пятьдесят пять тысяч восемьдесят рублей)						
Договор заключается сроком на 5 (пять) лет.						
Обременение: установка рекламной конструкции возможна при условии получения согласования на размещение рекламной конструкции в охранной зоне инженерных сетей в эксплуатирующей организации МБУ «Гидротехник».						

ЛОТ №26

№ п/п	Вид рекламной конструкции	Координаты	Адрес, ориентир	Количество информационных полей	Размер информационного поля	Освещение
1	Рекламная стена	1188954,01/353661,62	ул. Полоцкая, 28	2	6	подсвет отсутствует
Начальная цена за лот: 27 540 (Двадцать семь тысяч пятьсот сорок рублей)						
Задаток за лот: 27 540 (Двадцать семь тысяч пятьсот сорок рублей)						
Договор заключается сроком на 5 (пять) лет.						
Обременение: установка рекламной конструкции возможна при условии получения согласования на размещение рекламной конструкции в охранной зоне инженерных сетей в эксплуатирующей организации ГП КО «Водоканал».						

ЛОТ №27

№ п/п	Вид рекламной конструкции	Координаты	Адрес, ориентир	Количество информационных полей	Размер информационного поля	Освещение
1	Рекламная стена	1189730,54/354722,53	ул. Пролетарская, 7-13	2	7	подсвет отсутствует
Начальная цена за лот: 53 550 (Пятьдесят три тысячи пятьсот пятьдесят рублей)						
Задаток за лот: 53 550 (Пятьдесят три тысячи пятьсот пятьдесят рублей)						
Договор заключается сроком на 5 (пять) лет.						

ЛОТ №28

№ п/п	Вид рекламной конструкции	Координаты	Адрес, ориентир	Количество информационных полей	Размер информационного поля	Освещение
1	Рекламная стена	1187671,63/357477,58	Советский просп., 105а	2	21,8	подсвет отсутствует
Начальная цена за лот: 56 505,60 (Пятьдесят шесть тысяч пятьсот пять рублей шестьдесят копеек)						
Задаток за лот: 56 505,60 (Пятьдесят шесть тысяч пятьсот пять рублей шестьдесят копеек)						
Договор заключается сроком на 5 (пять) лет.						
Обременение: Не завершено проектирование проспекта Советский, в период действия договора возможен перенос рекламной конструкции за счет собственника.						
Обременение: установка рекламной конструкции возможна при условии получения согласования на размещение рекламной конструкции в охранной зоне инженерных сетей в эксплуатирующей организации ГП КО «Водоканал».						

ЛОТ №29

№ п/п	Вид рекламной конструкции	Координаты	Адрес, ориентир	Количество информационных полей	Размер информационного поля	Освещение
1	Рекламная стена	1189997,48/355651,37	проезд Озерный, 2	2	2,38	подсвет отсутствует
Начальная цена за лот: 10 924,20 (Десять тысяч девятьсот двадцать четыре рубля двадцать копеек)						
Задаток за лот: 10 924,20 (Десять тысяч девятьсот двадцать четыре рубля двадцать копеек)						
Договор заключается сроком на 5 (пять) лет.						
Обременение: : установка рекламной конструкции возможна при условии соблюдения охранной зоны сети бытовой канализации (нормативное состояние от бытовой канализации до фундаментов зданий и сооружений -3 метра). Необходимо согласование в ГП КО «Водоканал».						

ЛОТ №30

№ п/п	Вид рекламной конструкции	Координаты	Адрес, ориентир	Количество информационных полей	Размер информационного поля	Освещение
1	Рекламная стена	1189920,2/355725,7	проезд Озерный, 2	2	2,38	подсвет отсутствует
Начальная цена за лот: 10 924,20 (Десять тысяч девятьсот двадцать четыре рубля двадцать копеек)						
Задаток за лот: 10 924,20 (Десять тысяч девятьсот двадцать четыре рубля двадцать копеек)						
Договор заключается сроком на 5 (пять) лет.						
Обременение: : установка рекламной конструкции возможна при условии соблюдения охранной зоны сети бытовой канализации (нормативное состояние от бытовой канализации до фундаментов зданий и сооружений -3 метра). Необходимо согласование в ГП КО «Водоканал».						

ЛОТ №31

№ п/п	Вид рекламной конструкции	Координаты	Адрес, ориентир	Количество информационных полей	Размер информационного поля	Освещение
1	Указатель	1191919,16/359048,23	ул. Арсенальная, 70-72	1	2,16	подсвет отсутствует
Начальная цена за лот: 9 914,40 (Девять тысяч девятьсот сорок четыре рубля сорок копеек)						
Задаток за лот: 9 914,40 (Девять тысяч девятьсот сорок четыре рубля сорок копеек)						
Договор заключается сроком на 5 (пять) лет.						
Обременение: планируется реконструкция ул. Арсенальная. В период действия договора возможен перенос рекламной конструкции за счет собственника.						
Обременение: установка рекламной конструкции возможна при условии получения согласования на размещение рекламной конструкции в охранной зоне инженерных сетей в эксплуатирующих организациях.						

(Продолжение. Начало на стр. 9-11)

ЛОТ №32

№ п/п	Вид рекламной конструкции	Координаты	Адрес, ориентир	Количество информационных полей	Размер информационного поля	Освещение
1	Указатель	1192455,60/ 359118,84	ул. Б. Окружная 4-я (перед ж/д переездом, перед поворотом на ул. Туруханскую)	1	2,16	подсвет отсутствует
Начальная цена за лот: 9 914,40 (Девять тысяч девятьсот четырнадцать рублей сорок копеек)						
Задаток за лот: 9 914,40 (Девять тысяч девятьсот четырнадцать рублей сорок копеек)						
Договор заключается сроком на 5 (пять) лет.						

ЛОТ №33

№ п/п	Вид рекламной конструкции	Координаты	Адрес, ориентир	Количество информационных полей	Размер информационного поля	Освещение
1	Указатель	1192366,41/ 359134,47	ул. Б. Окружная 4-я, 21	1	2,16	подсвет отсутствует
Начальная цена за лот: 9 914,40 (Девять тысяч девятьсот четырнадцать рублей сорок копеек)						
Задаток за лот: 9 914,40 (Девять тысяч девятьсот четырнадцать рублей сорок копеек)						
Договор заключается сроком на 5 (пять) лет.						
Обременение: установка рекламной конструкции возможна при условии получения согласования на размещение рекламной конструкции в охранной зоне существующей сети кабельной канализации связи в эксплуатирующей организации.						

ЛОТ №34

№ п/п	Вид рекламной конструкции	Координаты	Адрес, ориентир	Количество информационных полей	Размер информационного поля	Освещение
1	Указатель	1189418,37/ 358051,15	ул. Гайдара, 125	1	2,16	подсвет отсутствует
Начальная цена за лот: 9 914,40 (Девять тысяч девятьсот четырнадцать рублей сорок копеек)						
Задаток за лот: 9 914,40 (Девять тысяч девятьсот четырнадцать рублей сорок копеек)						
Договор заключается сроком на 5 (пять) лет.						
Обременение: размещение рекламной конструкции возможно при условии соблюдения охранных зон существующих инженерных сетей (охранная зона газопровода и кабельных линий связи).						

ЛОТ №35

№ п/п	Вид рекламной конструкции	Координаты	Адрес, ориентир	Количество информационных полей	Размер информационного поля	Освещение
1	Указатель	1191726,45/ 358228,03	ул. Краснокаменная, 46	1	2,16	подсвет отсутствует
Начальная цена за лот: 9 914,40 (Девять тысяч девятьсот четырнадцать рублей сорок копеек)						
Задаток за лот: 9 914,40 (Девять тысяч девятьсот четырнадцать рублей сорок копеек)						
Договор заключается сроком на 5 (пять) лет.						
Обременение: рекламная конструкция установлена, срок ранее заключенного договора истек. Демонтаж будет осуществлен в течение 2-х календарных месяцев с момента заключения нового договора.						

ЛОТ №36

№ п/п	Вид рекламной конструкции	Координаты	Адрес, ориентир	Количество информационных полей	Размер информационного поля	Освещение
1	Указатель	1185263,26/ 355568,23	ул. Красносельская, 80	1	2,16	подсвет отсутствует
Начальная цена за лот: 9 914,40 (Девять тысяч девятьсот четырнадцать рублей сорок копеек)						
Задаток за лот: 9 914,40 (Девять тысяч девятьсот четырнадцать рублей сорок копеек)						
Договор заключается сроком на 5 (пять) лет.						

ЛОТ №37

№ п/п	Вид рекламной конструкции	Координаты	Адрес, ориентир	Количество информационных полей	Размер информационного поля	Освещение
1	Указатель	1191210,32/ 358457,35	ул. А. Невского (пересеч. с ул. Краснокаменная)	1	2,16	подсвет отсутствует
Начальная цена за лот: 19 828,80 (Девятнадцать тысяч восемьсот двадцать восемь рублей восемьдесят копеек)						
Задаток за лот: 19 828,80 (Девятнадцать тысяч восемьсот двадцать восемь рублей восемьдесят копеек)						
Договор заключается сроком на 5 (пять) лет.						

ЛОТ №38

№ п/п	Вид рекламной конструкции	Координаты	Адрес, ориентир	Количество информационных полей	Размер информационного поля	Освещение
1	Указатель	1184732,46/ 354706,79	просп. Победы, 116а	1	2,16	подсвет отсутствует
Начальная цена за лот: 19 828,80 (Девятнадцать тысяч восемьсот двадцать восемь рублей восемьдесят копеек)						
Задаток за лот: 19 828,80 (Девятнадцать тысяч восемьсот двадцать восемь рублей восемьдесят копеек)						
Договор заключается сроком на 5 (пять) лет.						
Обременение: рекламная конструкция установлена, срок ранее заключенного договора истек. Демонтаж будет осуществлен в течение 2-х календарных месяцев с момента заключения нового договора.						

3. Организатор открытого конкурса: Главный архитектор города администрации городского округа «Город Калининград».

Уполномоченный орган на проведение открытого конкурса: Главный архитектор города администрации городского округа «Город Калининград».

4. Состав конкурсной комиссии по проведению открытого конкурса на заключение договора на установку и эксплуатацию отдельно стоящей рекламной конструкции на земельном участке, находящемся в муниципальной собственности на территории городского округа «Город Калининград», определен постановлением главы администрации городского округа «Город Калининград» от 19.02.2019 г. №132 (в редакции последующих постановлений).

На заседании конкурсной комиссии по вскрытию конвертов с заявками на участие в конкурсе из 9 (девяти) членов комиссии присутствуют 8, в том числе:

Председатель комиссии: Федяшов Ю.А.

Секретарь комиссии: Андреева Т.С.

Члены комиссии: Каушанский А.В., Анисимов А.А., Нечай Н.Е., Сагайдак А.С., Кутепов С.В., Кудрявцев А.В., Луценко Р.В.

Кворум имеется.

5. Процедура вскрытия конвертов с заявками на участие в открытом конкурсе проводилась 31.08.2020 года по адресу: 236040, г. Калининград, пл. Победы, 1, каб.253. Начало в 14 час. 00 мин. (время калининградское).

6. Процедура оценки и сопоставления заявок на участие в открытом конкурсе проводилась 31.08.2020

года по адресу: 236040, г. Калининград, пл. Победы, 1, каб.253. Начало в 14 час. 00 мин. (время калининградское).

7. На процедуру оценки и сопоставления заявок на участие в открытом конкурсе были предоставлены заявки следующих участников:

№ п/п	Наименование (для юридического лица), фамилия, имя, отчество (для физического лица) Претендента на участие в конкурсе	Место нахождения (для юридического лица), место жительства (для физического лица)	Почтовый адрес	Номер контактного телефона
1	ООО «Крылья»	КО, Гурьевский район, пос. Б.Исаково, ул. Южная, 1	КО, Гурьевский район, пос. Б.Исаково, ул. Южная, 1	89118504607
2	ООО «Бауцентр Рус»	Калининград, ул. А.Невского, 205	Калининград, ул. А.Невского, 205	89097778444
3	ИП Секретарь А.С.	Калининград, ул. Окуловская, 19 кв.1	Калининград, ул. Окуловская, 19 кв.1	89814645458
4	ИП Гарцев П.П.	Калининградская обл., Нестеровский р-н, п. Фурмановка, ул. Центральная, д. 13., кв. 7	Калининградская обл., Нестеровский р-н, п. Фурмановка, ул. Центральная, д. 13., кв. 7	89210054735
5	ИП Бирик С.В.	ул. Ст. Лейт. Сибирякова, 52 кв.31	ул. Ст. Лейт. Сибирякова, 52 кв.31	73 73 99
6	ООО «Неостиль»	Калининград, пр-кт Гвардейский, 15 офис 48-51	Калининград, пр-кт Гвардейский, 15 офис 48-51	89114663565
7	ООО «Колизей»	Калининград, пр-кт Советский 114/3	Калининград, пр-кт Советский 114/3	89622688881
8	ООО «Арнадо Премиум»	Калининград, ул. Балтийская, 28 кв.6	Калининград, ул. Балтийская, 28 кв.6	89052434840
9	ООО «Рол Маркет»	Калининград, пер. Балтийский, 1А	Калининград, пер. Балтийский, 1А	33 14 06 33 14 42
10	ИП Миранюк Б.Г.	Калининград, ул. Яблочная, 14	Калининград, ул. Яблочная, 14	89114980357
11	ИП Кириченко С.В.	Калининград, ул. Менделеева, СТ Лето, 123	Калининград, ул. Менделеева, 61 Б	89114608138
12	ООО «Герос»	Калининград, Пр-кт Мира, 49/51	Калининград, Пр-кт Мира, 49/51	89052442828
13	ООО «Рента Плюс»	Калининград, пр-кт Московский, 133 «а»-133 «б»	Калининград, пр-кт Московский, 133 «а»-133 «б»	598 000
14	ООО «АМ Менеджмент»	Калининград, Московский пр-кт, 242	Калининград, Московский пр-кт, 242	57 28 57
15	ИП Будейкин И.А.	Зеленоградский р-н, пос. Грачевка, ул. Центральная, 21	Зеленоградский р-н, пос. Грачевка, ул. Центральная, 21	8 911 4581988
16	ООО «Автомастер КиК»	г. Калининград, пр-кт Московский, 177	г. Калининград, пр-кт Московский, 177	58 18 65
17	ООО «Никинвест»	Калининград, проезд Озерный, 2 оф.218	Калининград, проезд Озерный, 2 оф.218	55 88 00
18	ООО «Автостартер»	Калининград, ул. Грига, 56	Калининград, ул. Грига, 56	53 35 00

8. Комиссия оценила и сопоставила заявки на участие в конкурсе в соответствии с критериями и порядком, указанными в извещении о проведении конкурса и конкурсной документации по балльной системе, которые после оценки и сопоставления составили в итоговом рейтинге.

Критерии оценки открытого конкурса:

- предложение по цене оценивается каждым членом конкурсной комиссии от 1 до 10 баллов;
- предложение по благоустройству прилегающей к рекламной конструкции территории оценивается каждым членом конкурсной комиссии от 1 до 5 баллов (при отсутствии предложения оценка – 0);
- Инвестиционная программа оценивается каждым членом конкурсной комиссии от 1 до 5 баллов (при отсутствии предложения оценка – 0);
- предложение по праздничному оформлению рекламной конструкции оценивается каждым членом конкурсной комиссии от 1 до 5 баллов (при отсутствии предложения оценка – 0);
- предложение по использованию рекламной конструкции под размещение социальной рекламы оценивается каждым членом конкурсной комиссии от 1 до 5 баллов (при отсутствии предложения оценка – 0).

ЛОТ №1

№ п/п	Наименование (для юридического лица), фамилия, имя, отчество (для физического лица) Претендента на участие в конкурсе	Условия размещения и эксплуатации рекламных конструкций:						Итого
		Предложение о размере годовой арендной платы по договору.	Предложение по благоустройству, озеленению прилегающей к месту установки рекламной конструкции территории города (5 метров по периметру).	Инвестиционная программа	Предложение по праздничному оформлению (согласие размещать информацию тематического характера о государственных праздниках РФ)	Предложение по использованию рекламных мест в социальных программах (использовать 5% годового объема информационного пространства рекламной конструкции под социальную рекламу).		
1.	ИП Бирик С.В.	-	-	-	-	-	-	
2.	ИП Гарцев П.П.	1	1	1	1	1	5	
3.	ИП Секретарь А.С.	10	4	5	5	5	29	
4.	ООО «Крылья»	8	3	3	3	3	20	
5.	ООО «Бауцентр Рус»	4	1	1	1	1	8	

Ю.А. Федяшов

ЛОТ №2

№ п/п	Наименование (для юридического лица), фамилия, имя, отчество (для физического лица) Претендента на участие в конкурсе	Условия размещения и эксплуатации рекламных конструкций:						Итого
		Предложение о размере годовой арендной платы по договору.	Предложения по благоустройству, озеленению прилегающей к месту установки рекламной конструкции территории города (5 метров по периметру).	Инвестиционная программа	Предложения по праздничному оформлению (согласие размещать информацию тематического характера о государственных праздниках РФ)	Предложения по использованию рекламных мест в социальных программах (использовать 5% годового объема информационного пространства рекламной конструкции под социальную рекламу).		
1.	ИП Секретарь А.С.	5	4	5	5	5	24	

